

2450



उत्तर प्रदेश UTTAR PRADESH

A 894869



RECTIFICATION DEED

THIS DEED OF RECTIFICATION IS MADE THIS .22. . DAY OF .Oct. . . TWO THOUSAND FIVE between the Kanpur Development Authority, Kanpur, hereinafter called the 'Development Authority' (which expression shall include its successors and assigns) of the one part M/s. Shree Ram Lila Society (Regd.) Parade, Kanpur, R/o, 39/9, Shree Ram Lila Bhawan (Ram Gola) Meston Road, through pradhan Mantri Sri Roop Kishore Garg S/o Late Sri KashiPrasad Ji Garg R/o, 35, Cantt, Kanpur, hereinafter called the Lessee (which expression shall unless the context does not so admits include his heirs executors, administrators and representatives) of the other part.

AND WHEREAS by a Lease deed dated 7.5.2003 registered on 13.5.2003 in Book No. I Volume No. 1974 on pages 91/152 in original No. 6292 in favour of

  
S.D.C.



 Contd. 22..



क्रमांक..... 31227 मूल्य  $\text{₹}$   
 प्रायोजन..... श्री राजलीला शारदाजी प्रेस  
 नाम.....  
 पिता/पति..... द्वारा 31/10/05 फल-फल  $\text{₹}$   
 निवासी..... मोहन उस्ता



**मुकेश शीवास्तव**  
 अधिकृत स्टाम्प विक्रेता ला0 नं0-103/1994 39/9 राजलीला शारदाजी प्रेस  
 कानपुर विकास प्राधिकरण (नगर निगम)  
 मोतीझील परिसर, कानपुर नगर  
 लाइसेंस नवीनीकरण की वैधता  
 1-4-2005 से 31-3-2006 तक

124  
 100 + 25 + 15 130 1200  
 शुद्ध 43

22/10/25 कानपुर

श्री श्री राजपाल पुत्र श्री लक्ष्मी देवी पाल (शु. काम)  
 निवासी जी नं- 2 काठपाला विकास प्राधिकरण काठपाला  
 जिला बल्लिया पंच काठपाला उप निवासी कानपुर नगर  
 जिला बल्लिया पंच काठपाला उप निवासी कानपुर नगर  
 जिला बल्लिया पंच काठपाला उप निवासी कानपुर नगर

शुद्ध 243  
 उप निवासी-पुत्र  
 काठपाला-पुत्र  
 24.10.05

श्री लक्ष्मी देवी पुत्र श्री लक्ष्मी देवी  
 गाँव No 35 काठपाला (मोती)

श्री श्री राजपाल  
 श्री श्री राजपाल पुत्र श्री लक्ष्मी देवी  
 काठपाला-पुत्र श्री लक्ष्मी देवी  
 द्वारा तस्वीर नं0 19-11-04 पालकी  
 तस्वीर बतौर रफा-33 रजि. नं0 1978  
 श्री जिला-76... नं0 122 नं0 60  
 श्री श्री राजपाल पुत्र श्री लक्ष्मी देवी

जिला बल्लिया पंच काठपाला उप निवासी कानपुर नगर

श्री श्री राजपाल पुत्र श्री लक्ष्मी देवी  
 पुत्र श्री लक्ष्मी देवी पुत्र श्री लक्ष्मी देवी  
 पुत्र श्री लक्ष्मी देवी पुत्र श्री लक्ष्मी देवी  
 पुत्र श्री लक्ष्मी देवी पुत्र श्री लक्ष्मी देवी  
 पुत्र श्री लक्ष्मी देवी पुत्र श्री लक्ष्मी देवी

शुद्ध 206 कानपुर पालकी-पुत्र श्री लक्ष्मी देवी  
 उप निवासी-पुत्र काठपाला-पुत्र श्री लक्ष्मी देवी  
 काठपाला-पुत्र श्री लक्ष्मी देवी



the Lessee Shree Ram Lila Society (Regd.) through Pradhan Mantri Sri Roop Kishore Garg the Lessee had taken Plot No.831 Block-B Scheme No.40, Panki, Kanpur, from the Kanpur Development Authority,

AND WHEREAS the present lessee M/s/<sup>Shree</sup>Ram Lila Society through Roop Kishore Garg has submitted possession application but not given possession of the plot because Typing mistake North boundary written is wrong.

AND WHEREAS the against lessee M/s. Shree Ram Lila Society through Sri Roop Kishore Garg requested the Kanpur Development Authority to rectify the typing mistake of the North boundary written in the lease deed dated 7.5.2003 and the Development Authority has accepted the these request after due verification of record and site of the said plot.

NOW THIS DEED WITNESSETH:

That the following correction have been made as per revised site plan attached with this deed in the lease deed dated 7.5.2003.

North:- Park

South:- 100.0 Feet Road (One hundred)

East:- 40.0 Feet Road (Fourty)


West:- 40.0 Feet Road (Fourty)

On pages No.2 lease deed set in line No.11 before the word 'according the words North boundary Park will be read insted of 40.0 Feet Road.

INSTED OF:

  
S.D.








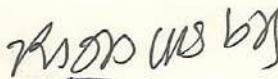
- 3 -

- North:- 40.0 Feet Road (Fourty)
- South:- 100.0 Feet Road (One hundred)
- East:- 40.0 Feet Road (Fourty)
- West:- 40.0 Feet Road (Fourty)

According the above corrections the other contents of the lease deed dated 7.5.2003 shall revise intact and continue in full force and the deed will be the part of the original lease deed dated 7.5.2003 registered on 13.5.2003.

  
JOINT SECRETARY (ZONE-II)  
KANPUR DEVELOPMENT AUTHORITY  
KANPUR  
कानपुर विकास अधिकरण

1. Witness: 



2. Witness: 

LESSEE

  
S. D. C.



~~831~~ 4

भवन/ग्रुप संख्या 831

ब्लाक सं० का

योजना पन्की

विक्रेता पक्ष १ प्रथम पक्ष १  
कानपुर विकास प्राधिकरण, कानपुर  
द्वारा प्राधिकृत

विक्रेता पक्ष १ द्वितीय पक्ष १  
॥ कानपुर विकास प्राधिकरण ॥

बायें हाथ का अंगूठा एवं  
अंगुलियों के निशान ।



बायें हाथ का अंगूठा एवं  
अंगुलियों के निशान ।



दाहिने हाथ का अंगूठा एवं  
अंगुलियों के निशान ।



दाहिने हाथ का अंगूठा एवं  
अंगुलियों के निशान ।



आई० पी० पाण्डेय  
संयुक्त सचिव जिन-२  
कानपुर विकास प्राधिकरण

२१/००/००



24-10-2005  
बाण दिनांक को फोटो स्टोप  
पुस्तक संख्या 1 खण्ड 3103 के पृष्ठ संख्या  
155-164 पर क्रम संख्या 1450 पर  
रजिस्ट्रीकृत किया गया

लय निबन्धक, चतुर्थ  
कानपुर-नगर







# कानपुर विकास प्राधिकरण

कम संख्या

## भू-खण्ड का चित्र

भूमि का चित्र नम्बर..... 831

PANKI

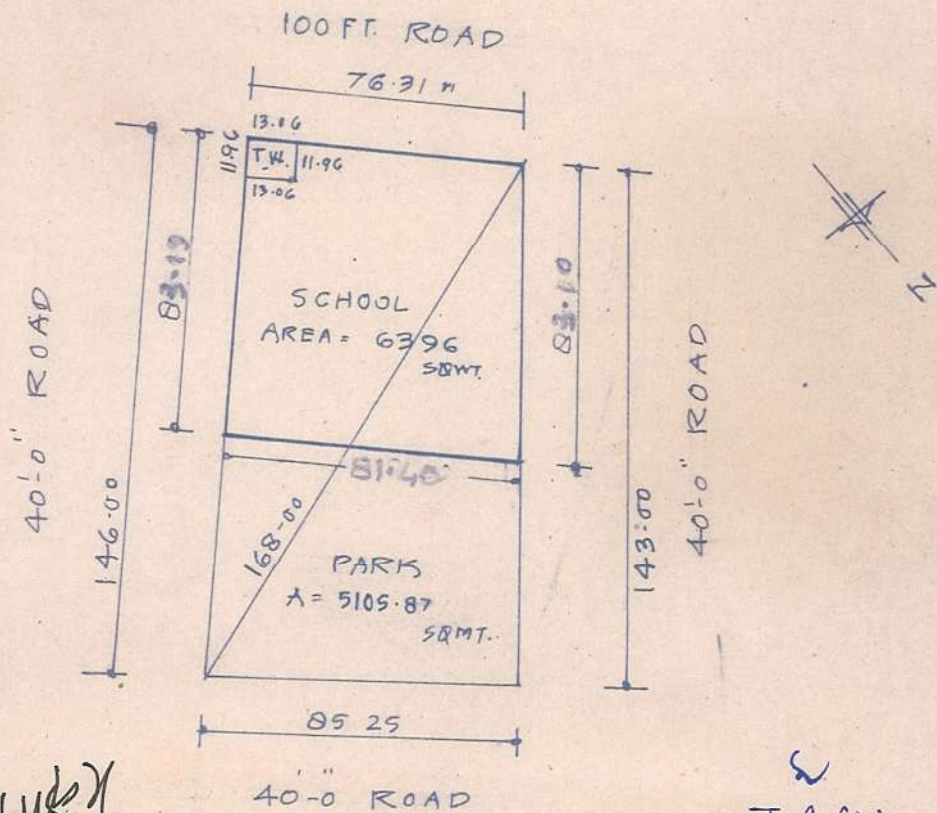
योजना संख्या 40

भूमि का क्षेत्रफल..... 6396

वर्ग मीटर

ब्लॉक नम्बर B

प्रयोग. SCHOOL



*Handwritten signature*

*Handwritten signature*  
**जाई० पी० पाण्डेय**  
 संप. सचिव। जोन-२  
 कानपुर विकास प्राधिकरण

सोके की जांच करने वाले

क्षेत्रफल की जांच करने वाले

नक्शा निर्माता 21.2.03

सहा० नगर नियोजक/सहा० वास्तुविद्, अधिशाषी अभियन्ता, मुख्य वास्तुविद् नियोजक

*Handwritten signature*  
 21/2/2003

2450  
Associated With Book No. ~~2450~~



*all*  
2450